

## Bienvenue à toutes et tous,

Voici le parcours-découverte que nous avons voulu partager avec vous.

Outre les 4 pages de carnet de route, vous trouverez en annexe des photos pour enrichir la balade, un mot-croisé à remplir pour découvrir ainsi le nom qu'elle porte.

Cette balade est prévue pour être faite entre le samedi 27 mars et le dimanche 11 avril. Elle a une durée de 2h30 (circuit long) et 2h (circuit court). En dehors de cette période vous pourrez toujours la faire, mais la valise et certains indices ne seront peut-être plus là.

En cas de problème, d'indice non trouvé :

Voyez le plan en annexe ou appelez Lucien au 0495/444 204 ou Clara au 0497/836 376 (pas du 3 au 6 avril).  
Si vous imprimez ce document, faites-le peu de temps avant de partir, il se peut qu'il ait été mis à jour.

La locale Ecolo de Hamois vous souhaite une agréable balade, qui ne vous engage à rien de politique.

Mode d'emploi :

On commence par le numéro 1 : **Sur le parking** en gravillon près de l'OCTC.

Se laisser guider par les numéros. Soit le simple. Soit, s'il y a une question, par le numéro indiqué dans le choix a,b ou c.

Lorsqu'il est écrit MC, cela signifie que c'est un mot à écrire dans la grille de mots croisés en annexe.



	<u>Lieu</u>	<u>Consigne</u>	<u>Simple</u>	<u>Choix</u>		
				<u>A</u>	<u>B</u>	<u>C</u>
<b>1</b>	L'OCTC (ancien Office du Tourisme) est l'ancienne école des filles de Hamois. Cet édifice néo-roman date de 1870. Il fut temporairement le siège de la maison communale en 1885, et celui de l'école des filles pendant plus d'un siècle. Mais que veut dire Hamois ?	L'origine du nom est obscure. Le nom Hamois trouverait son origine dans le mot germanique hemmen signifiant enclos ou hameau. Une autre étymologie, germanique, elle aussi, ferait remonter Hamois au radical "ham" signifiant pré, prairie, pâture ou herbage. En sortant du parking, prenez à droite...	33			
<b>3</b>	Non, c'est plus que cela	Rendez-vous à	47			
<b>4</b>	Cette plante se reproduit grâce aux insectes. Voyez la photo 1 ! Des moucheron attirés par l'odeur de l'appendice y sont capturés plusieurs heures parfois puis relâchés couverts de pollen pour polliniser d'autres fleurs	Arrivés au bout du chemin, prenez à gauche (sur la rue du Moinil).	74			
<b>5</b>	Vous êtes au nouvel office du Tourisme et près des écoles communales de hamois. Profitez de l'expo temporaire des photos du Festival Nature de Namur !	Traversez prudemment et poursuivez le RAVEL jusqu'à l'arrêt de bus en face d'une pharmacie. Là, vous traversez prudemment en deux fois. Prenez la rue Saint-Pierre et allez au numéro	34			
	Faites un arrêt sur la balustrade, regardez le moulin, les meules, le lit du Bocq. Vous êtes à un peu plus de la moitié du parcours.	Vous n'avez pas de poussette et encore du muscle dans les jambes ? Oui (a), Non (b)		56	40	
<b>7</b>	Non, ce n'est pas la bonne réponse	Rendez-vous à	27			
<b>8</b>	Marchez jusque l'ancien bureau de poste. Vous y êtes ? Une petite devinette pas très marrante : Un projet de poulailler industriel a vu sa demande de permis refusée dans cette rue.	Dans un élevage, après quelques jours, il y a déjà trop de poulets et il manque de place. Alors, on en extrait certains que l'on vendra en rôtisserie. Oui, après combien de jours pensez-vous ? Moins de 35 jours (a), 35 jours (b), 43 à 60 jours (c)		53	35	59
<b>10</b>	Mauvaise réponse	Allez au	46			
<b>11</b>	Ce n'est pas exact, même si une zone y est préemptée. -	Une carte figure parmi les photos "Station d'épuration" (Photo 6) Rendez-vous au	49			
<b>12</b>	Et non, c'est une mauvaise réponse	Allez au	4			

	<u>Lieu</u>	<u>Consigne</u>	<u>Simple</u>	<u>A</u>	<u>B</u>	<u>C</u>
13	Poursuivez, observez bien : vous allez trouver de petits miroirs ronds au sol. A quoi est-ce que cela fait allusion ? Qui sont les personnages de cette aventure ? La réponse est toute proche.	Si vous n'avez pas trouvé ici, d'autres plaques seront visibles. Le nom des personnages sur le mot croisé en MC4. Poursuivez la balade !	23			
15	La ferme à votre gauche est ancienne, elle figurait déjà sur les cartes Ferraris (au XVIIIe)	Tiens, avant l'étang, il y a des plantes de marécages. Des massettes bien sûr. Marchez jusqu'en bas de la rue	19			
16	Restez sur le trottoir. A votre gauche, une belle prairie qui permet de contenir les inondations du Bocq. On pourrait même dire des deux bras du Bocq, voyez la carte ! (Photo 7)	Pour quelle raison une partie du Bocq a été déviée ? Produire de l'électricité(a), Actionner un moulin grains (b), alimenter un étang (c)		44	50	58
17	Regardez la photo 5 de l'annuaire des trains... de 1937.	Pour le train 4378, il est écrit « 1 2 3 » en gras. Ecrire ce que cela désigne dans le mot croisé, mot numéro MC1. Poursuivez jusque la photo 3	5			
19	Le ruisseau s'appelle le Ruisseau d'Asneux et son petit nom local est le Mauge, c'est un affluent du Bocq.	Vous verrez sans doute de gros oiseaux sur l'étang de pêche. Tête noir et blanche : ce sont des bernaches. Un peu invasives mais reconnaissables !	13			
20	Le maréchal ferrant est une mauvaise réponse	allez au	54			
21	Où se trouve la station d'épuration des eaux usées de Hamois ?	A la sortie de Hamois, près de Alvaux (a) – Près du Château de Fontaine (b) – Nulle part (c)		11	55	49
23	Un petit bois qui grouille d'oiseaux, écoutez-les ! Au petit carrefour, partez du côté des abeilles... C'est un indice bien sûr. (Attention aux vélos)	Ecrivez sur le mot croisé MC3 le nom de la route que vous allez prendre donc. Route un peu spéciale !	25			
25	Poursuivez, jusqu'à un grand arbre reconnaissable, une sorte de triplé végétal ! Un noeud vert est un indice. Près de son pied, un pot de moutarde vous dira où aller !	Si vous ne trouviez pas, deuxième chance sur le poteau snbc "P" mais là il faut réfléchir un peu plus... Sinon, poursuivez.	mystère			
26	Un botaniste passionné - le quartier en compte plusieurs- habite ici. Les premières fleurs sortent, une particulièrement, bleue !	Ajoutez son nom au MC5	16			
27	C'est un four collectif. C'est à dire que tout le monde pouvait venir y cuire son pain.	Le nom exact Four _____ est à écrire sur le mot croisé en MC6 -Rendez-vous à	15			
28	Vous parcourez un sentier, bordé de haies. Une haie a 3 fonctions principales : lutter contre l'érosion, être un abri et un garde manger pour les oiseaux ainsi que d'être un corridor biologique.	Définition de corridor biologique : "milieux reliant fonctionnellement entre eux différents habitats vitaux pour une espèce, une population, une métapopulation,..." Allez au	61			
29	Chapelle Sainte Agathe Hubinne, pour les amateurs de vieilles pierres, les piliers de l'arc central de la chapelle datent du 9ème siècle. L'ancien château et l'église furent incendiés en 1328. Dans sa structure actuelle, la chapelle date de 1630. La tradition populaire fait circuler une légende liée au site.	La "Légende de la Gatte d'or" raconte que des lutins réparaient les charrues ou les outils des paysans, lorsque ceux-ci les déposaient à l'entrée d'un souterrain avec une pièce d'or. Les objets étaient retrouvés réparés le lendemain. Les pièces amassées par les lutins auraient servi à façonner une "Gatte d'or". Souterrain et gatte sont encore à retrouver.	31			
31	Retour au Parking, cherchez la valise-trésor avant de rentrer, prenez-y une petite récompense et laissez un petit mot dans le livre d'Or.	Si vous n'avez pas fait de photo au bois de Cheumont, vous pouvez nous laisser vos noms et adresse pour recevoir les graines de pré-fleuri à domicile ! Vous ne sera pas inondés de publicités Ecolo :-)				
33	Cherchez le bâtiment de la Photo 4 aux alentours. La photo en montre l'arrière. C'est privé, n'entrez pas !	Est-ce : la forge (a), un four (b), un abri pour le poules (c) ?		7	27	39
34	Sur votre droite, vous allez voir une maison particulière bien restaurée, on devine qu'une poulie y existait.	Anciennement, cette maison était : un maréchal ferrant (a), un marchand de charbon (b), un négociant en grain (c) ?		20	48	54

	<u>Lieu</u>	<u>Consigne</u>	<u>Simple</u>	<u>A</u>	<u>B</u>	<u>C</u>
<b>35</b>	C'est bien exact. Le poulailler commence à être trop exigü, on en retire quelques poulets pour la vente en rôtisserie. Les autres auront droit à une semaine de plus. A 42 jours, on vide tout ! (et on recommence)	Retraversez le Bocq.	21			
<b>36</b>	Mauvaise réponse	Allez au	46			
<b>37</b>	Hamois est un village dynamique qui survit bien sans grande surface. Combien de commerces y-a-t'il dans le centre, à votre avis ?	Moins de 10 (a), entre 10 et 14 (b), 15 ou plus (c) ?		41	3	47
<b>39</b>	Non, ce n'est pas la bonne réponse	Rendez-vous à	27			
<b>40</b>	Continuez tout droit pour suivre la rue qui descend. Le long de cette rue, soyez attentifs aux corvidés, peut-être entendrez-vous leurs cris et verrez-vous leurs nids	C'est un dortoir de corbeaux freux. Comment voit-on la différence entre une corneille et un corbeau freux ? Voyez la photo 11.	79			
<b>41</b>	Non, c'est plus que cela	Rendez-vous à	47			
<b>42</b>	Non, 1934 n'est pas la bonne réponse	Allez au 50 pour connaître la bonne réponse	50			
<b>43</b>	Dans cette rue, on ne voit plus guère la scierie. Serez-vous perspicace ? Prenez du recul et sur votre droite une série de maisons accolées trahissent un bâtiment industriel, ça ne vous dit rien ? Rappelez-vous la photo sur le panneau au bois de Cheumont.	Allez à la case qui correspond au premier chiffre de la plaque d'immatriculation bien sûr. Laquelle ? Elle est là devant vous clouée sur la porte :-)	caché			
<b>44</b>	Non, ce n'est pas la bonne réponse	Revenez au 16 et faites à nouveau votre choix	16			
<b>45</b>	Gravissez un des plus rustiques chemins de la commune. Regardez la photo 4b : sur la carte Ferraris, il a tout d'une route.	PMR : prenez à gauche, suivez la route jusqu'à la Chapelle. Rendez-vous à la Chapelle	29			
<b>46</b>	Ces nichoirs sont prévus pour accueillir une colonie de moineaux. Mais observez bien la maison, vous verrez des nichoirs de différentes tailles, pour accueillir plusieurs sortes de volatiles. (rapaces, chauve-souris, martinets, hirondelles), des abeilles solitaires,...	Longez la maison, vous verrez de beaux panneaux didactiques, mais ce n'est pas la bonne route. Revenez sur la rue Saint-Pierre, prenez à droite et allez au	6			
<b>47</b>	Nous en avons compté au moins 15 !	Dirigez-vous... vers la Poste	43			
<b>48</b>	Et non, ce n'était pas un marchand de charbon	allez au	54			
<b>49</b>	En effet, il n'y a toujours aucune station d'épuration à Hamois. On voit des déchets flotter sur le Bocq. La Belgique est à la traîne sur ce plan, Hamois n'est pas en avance hélas.	L'emplacement prévu serait effectivement près de Alvaux, entre la route de Emptinne et le Bocq (Photo 6). Rendez-vous à	57			
<b>50</b>	En effet, Hamois comptait un moulin à grains. Celui-ci a été supprimé en 1952.	Marcher jusqu'au croisement entre la rue Saint Pierre et la rue Chestrée. Sur cette maison, plusieurs nichoirs sont présents. Il y a des nichoirs plus gros que les autres, pour quels oiseaux est-ce ? Des rouges gorges (a), des corbeaux (b), des moineaux (c)		10	36	46
<b>51</b>	La réponse est inexacte	Allez au	4			
<b>53</b>	NON, tout de même...	la réponse correcte est au	35			
<b>54</b>	La bonne réponse est bien que c'est un négociant en grain qui habitait cette demeure. On montait les sacs avec la poulie !	Continuez toujours sur cette route et allez au numéro	26			
<b>55</b>	Près du Château .. Quelle horreur ! On y a bien élevé des œufs de poisson pour empoisonner les rivières wallonnes mais ce n'est plus le cas.	Pour la bonne réponse, allez au	49			
<b>56</b>	Poursuivez vers la droite, puis vite à gauche pour continuer sur le long parcours : Rue du Tonnelier.	Continuez, et au bout de la rue, prenez à droite rue Alvaux. Sur votre gauche, un bel arbre se montre, de quelle espèce s'agit-il ?	60			

	<u>Lieu</u>	<u>Consigne</u>	<u>Simple</u>	<u>A</u>	<u>B</u>	<u>C</u>
57	A votre droite, un bâtiment privé cache bien son ancienne fonction. La photo 8 vous y aidera.	La réponse est à écrire au Mot Croisé MC7	45			
58	Ce n'est pas correct	Revenez au 16 et faites à nouveau votre choix	16			
59	Non, vous rêvez. Ces poulets sont envoyés à l'abattoir après 42 jours !	Allez, sans rancune, rendez-vous à la case	35			
60	Oui, c'est bien un magnifique chêne. Soyez attentif ! Vous avez peut-être déjà vu des panneaux pour chemins GR (rouge et blanc). Bientôt, ce panneau vous dira où aller !	Filons dans ce beau chemin rustique. Des rappels GR vous diront que vous êtes dans le bon.	28			
61	Connaissez-vous l'Arum ? Comment cette plante se reproduit-elle ? Indice : Un noeud vert vous aidera à la trouver avec une amie de rencontre, la magnifique corydale (Photo 1b).	Mais comment se multiplie l'Arum donc ? Grâce au vent (a), à un insecte (b), à un oiseau (c). Un indice ? Photo 2 dans l'album !		51	4	12
63	Mauvaise réponse		66			
64	Mauvaise réponse, la bonne ligne de bus est ...		69			
66	Bonne réponse ! Il a un langue longue et collante. Il peut la projeter à 10 centimètres ! Direction : la sortie du bois.	A la sortie du bois, prendre à gauche Rue d'Emptinne puis empruntez le RAVEL entre les entreprises Macors et la SCAM jusqu'à l'ancienne gare.	78			
69	La ligne Havelange Dinant est la ligne express qui va être créée. Traversez le Bocq et dirigez-vous vers le bois de Cheumont, son entrée est discrète à votre gauche.	<b>Les PMR pourront selon leur équipement et la météo sauter cette étape, et poursuivre au 66.</b>  Dans bois donc pour ceux qui y vont. Un d'entre eux vous montre une photo de scierie. Mémorisez-la !	80			
72	Comment le pic Epeiche arrive-t-il à aller chercher sa nourriture au creux des arbres ?	En utilisant : sa langue (a), son bec (b)		66	63	
74	Admirez le paysage, les haies, les bois, le vallon dans lequel se niche Alvaux. Au loin, des éoliennes ! Savez-vous que lors de l'implantation d'un parc, il faut déposer une garantie bancaire qui servira à financer le démontage... dans 20 ans.	Après la ferme, tournez à droite, puis à gauche. Et rendez-vous au	79			
75	Mauvaise réponse, la bonne ligne de bus est ...		69			
76	Où le Bocq prend-il sa source ?	Ecrivez le nom du village dans le mot croisé en MC 8. Peut-être verrez-vous l'arbre aux pics (Photo 10)	72			
78	Sortez du Ravel vers la droite et allez traverser la chaussée par le passage pour piétons devant le magasin "Esprit de campagne" anciennement un négociant en grain et aliments pour animaux.	Après avoir traversé prudemment, allez au	37			
79	Rue d'Emptinne, quelle future ligne de Bus Express va être mise en service ?	Andenne Dinant (a), Havelange Marche (b), Havelange Dinant (c) ?		75	64	69
80	Baladez-vous dans le bois et faites votre petit Koh Lanta en réalisant l'épreuve des poteaux (Photo 9). Prenez une photo de vous et de vos camarades, de face, de dos, comme vous voulez, et envoyez-la sur Facebook ecolohamois ou sur ecolohamois@hotmail.be. Nous vous offrirons des graines de prés fleuri.	<b>Poussettes et PMR, ne poursuivez pas au-delà du toboggan, c'est vraiment cahotique. Faites plutôt demi-tour, prenez le chemin à votre droite, vous y trouverez des jeux pour enfants et une table de picnic.</b>  Sinon, faites-le tour du bois puis à la fin, à votre gauche, un petit sentier monte au centre du bois, vous pouvez vous arrêter, jouer, vous relaxer à la table de picnic.	76			



Photo 1 : L'arum en fleur (elle ne l'est pas encore ici)



Photo 1b :  
La Corydale  
*Corydalis solida*



Photo 2 : La chambre secrète

Photo 3 : L'étape 5



Photo 4 : Le bâtiment « mystère » (arrière)



Photo 4b : le chemin pentu vers le 'Centre' de Hubinne.



126		Statte - Ciney			
	4368	T1216	T1230	4378	
	23	23	23	123	
Statte ○.....D.	14.36	15.23	16.17	17.30	
Huy-St-Hilaire.....	14.39	15.30	16.19	17.32	
Huy (Sud) ○.....	14.43	15.32	16.24	17.36	
Marchin.....	14.48	15.36	16.28	17.41	
Régissa.....	14.54	15.40	16.32	17.46	
Baise.....	14.59	15.47	16.35	17.50	
Vyle Throul.....	—	15.É2	16.40	—	
Modave.....	15. 7	15.55	16.43	17.59	
Modave (Village)...	—	—	16.48	—	
Clavier ○.....	15.18	—	16.52	18. 9	
Les-Avins-en-Condroz	15.26	—	16.56	18.14	
Havelange.....	15.33	—	17. 2	18.21	
.....	15.43	—	17. 9	18.31	
Hamois-en-Condroz..	15.47	—	17.24	18.35	
Emplinne ○.....	15.52	—	17.29	18.40	
Ciney ○.....A.	16. 1	—	17.37	18.49	

338

Photo 5 : L'annuaire des trains de .. 1937  
 Trouverez-vous le nom de la gare masquée ?

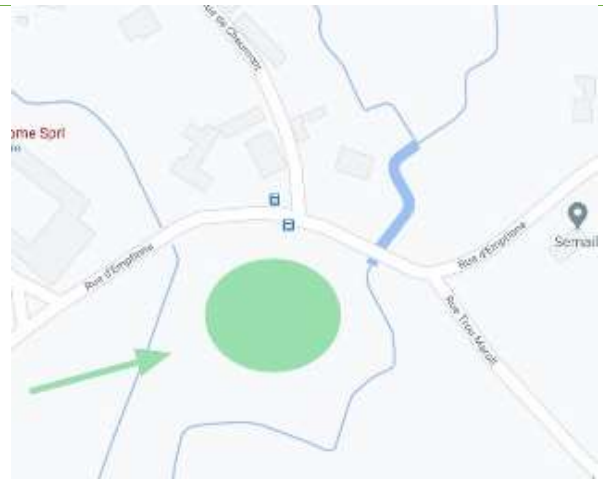


Photo 6 : La future station d'épuration

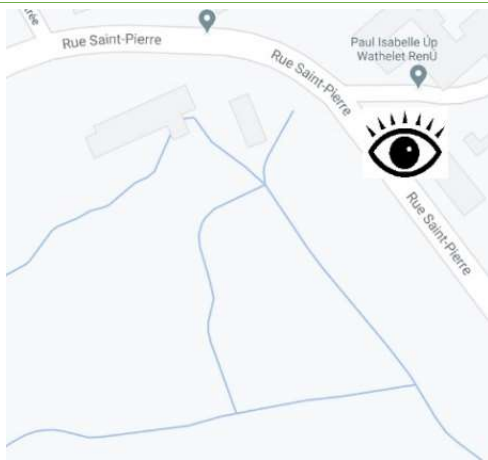


Photo 7 : Le Bocq à Hamois Centre



Photo 8 :  
 Que suis-je ?


Photo 9 : Les poteaux



Photo 10 : Arbre aux pics



Source : Terres Inovia



Source : Terres Inovia

Photo 11 : Corbeau Freux --- Corneille

**Corneille** noire : L'une des principales **différences** avec le **corbeau freux** est repérable grâce au bec, noir et surmonté de plumes à sa base. La tête de la **corneille** est plus grosse et arrondie que celle du **corbeau**. Son bec est épais, il est plus recourbé à son extrémité. Elle vit en couples isolés, fidèles à vie, et non pas en grandes bandes comme le freux. Son cri est en outre rauque et fort, alors que le cri du corbeau freux est nasillard et bruyant. Le corbeau croasse tandis que la corneille crie

Si vous hésitez : (à ne consulter qu'en improbable perdition ☺ )




Photo 13 : Le parcours normal (environ 7 km)



Photo 14 : Le parcours plus court (5,2km)

# Le Mot Croisé



Trouvez-vous le mot mystère qui résume bien notre balade ? (il va apparaître en 2)

Nous espérons que vous avez passé un bon moment, que vous avez découvert de nouveaux aspects notre belle commune !

Vous avez pris de belles photos que vous voulez bien partager ? Vous pouvez nous les envoyer à [ecolohamois@hotmail.be](mailto:ecolohamois@hotmail.be)

Bon retour chez vous.

L'équipe locale Ecolo de hamois.